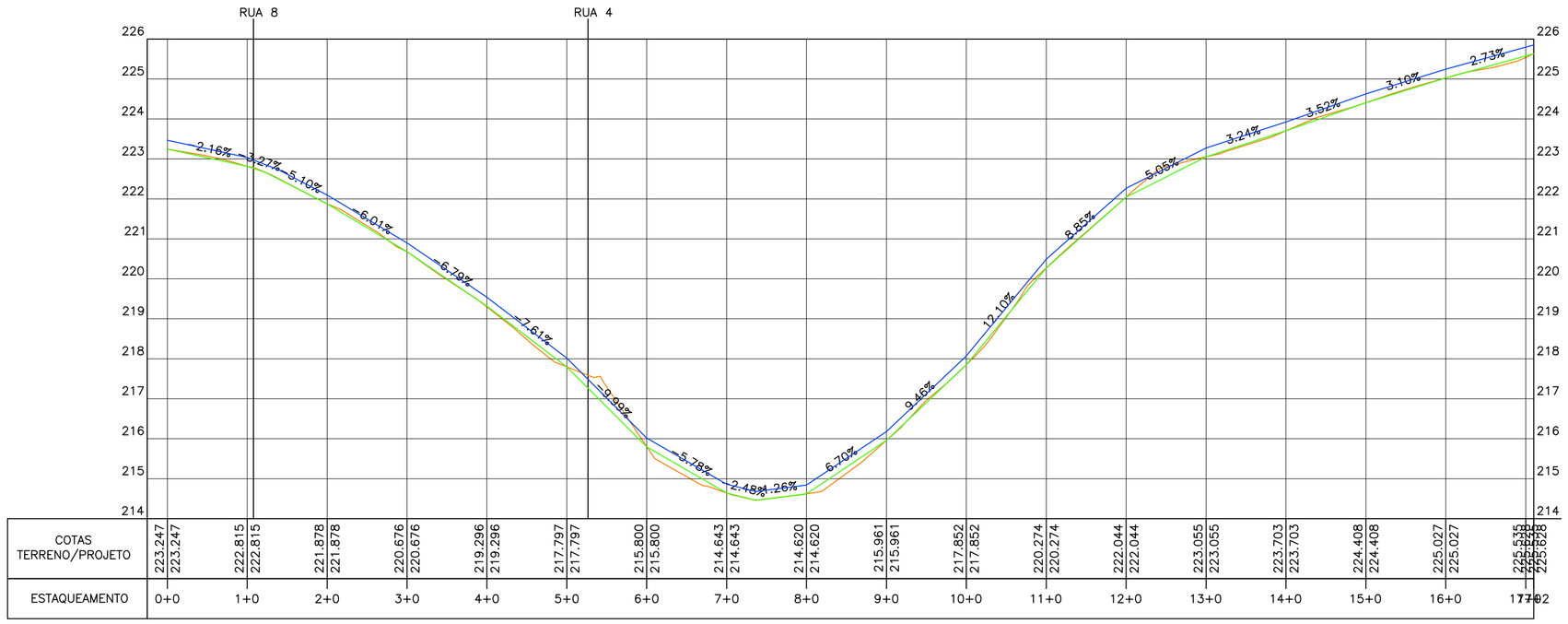

COTAS TERRENO/PROJETO	223.247 / 223.247	222.815 / 222.815	221.878 / 221.878	220.676 / 220.676	219.296 / 219.296	217.797 / 217.797	215.800 / 215.800	214.643 / 214.643	214.620 / 214.620	215.961 / 215.961	217.852 / 217.852	220.274 / 220.274	222.044 / 222.044	223.055 / 223.055	223.703 / 223.703	224.408 / 224.408	225.027 / 225.027	225.576 / 225.576 / 225.608
ESTAQUEAMENTO	0+0	1+0	2+0	3+0	4+0	5+0	6+0	7+0	8+0	9+0	10+0	11+0	12+0	13+0	14+0	15+0	16+0	17+02

PERFIL LONGITUDINAL - RUA 1
ESC H 1/1000
ESC V 1/100

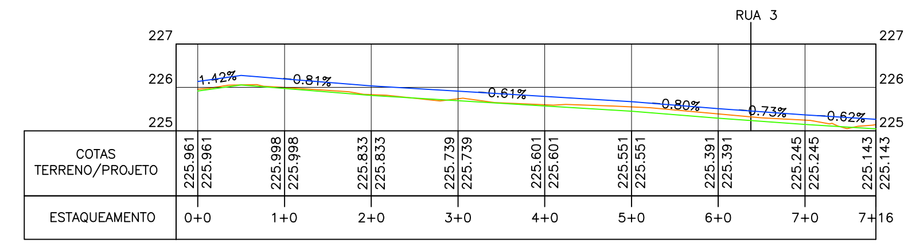

COTAS TERRENO/PROJETO	225.961 / 225.961	225.998 / 225.998	225.833 / 225.833	225.739 / 225.739	225.601 / 225.601	225.551 / 225.551	225.391 / 225.391	225.245 / 225.245	225.143 / 225.143
ESTAQUEAMENTO	0+0	1+0	2+0	3+0	4+0	5+0	6+0	7+0	7+16

PERFIL LONGITUDINAL - RUA 2
ESC H 1/1000
ESC V 1/100

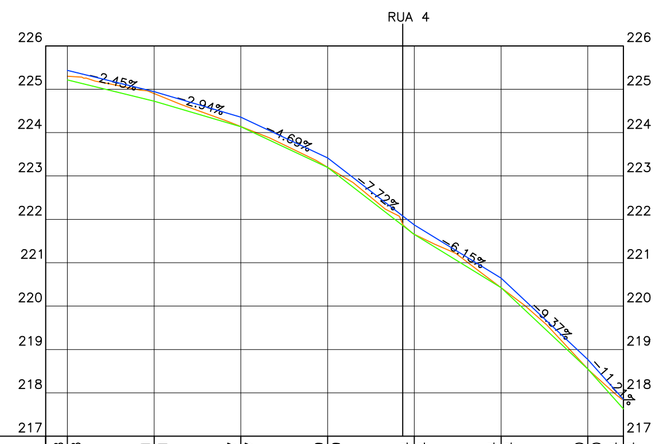

COTAS TERRENO/PROJETO	225.298 / 225.298	224.901 / 224.901	224.137 / 224.137	223.199 / 223.199	221.654 / 221.654	220.424 / 220.424	218.550 / 218.550 / 217.854
ESTAQUEAMENTO	0+0	1+0	2+0	3+0	4+0	5+0	6+0 6+8

PERFIL LONGITUDINAL - RUA 3
ESC H 1/1000
ESC V 1/100

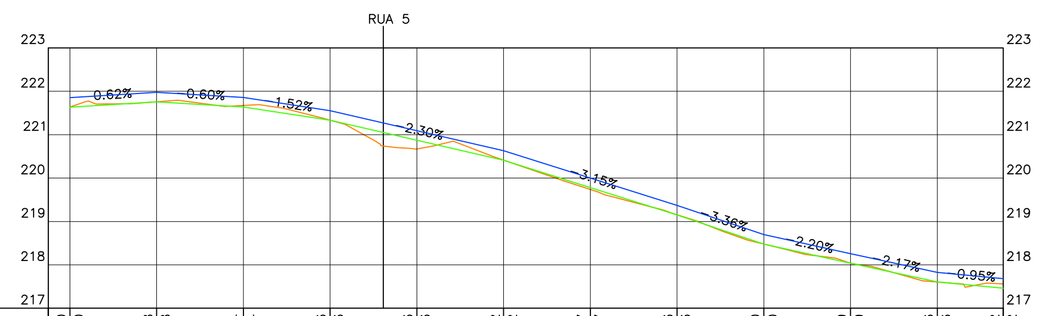

COTAS TERRENO/PROJETO	221.640 / 221.640	221.758 / 221.758	221.674 / 221.674	221.333 / 221.333	220.673 / 220.673	220.412 / 220.412	219.737 / 219.737	219.153 / 219.153	218.480 / 218.480	218.039 / 218.039	217.606 / 217.606	217.562 / 217.562
ESTAQUEAMENTO	0+0	1+0	2+0	3+0	4+0	5+0	6+0	7+0	8+0	9+0	10+0	10+15

PERFIL LONGITUDINAL - RUA 4
ESC H 1/1000
ESC V 1/100

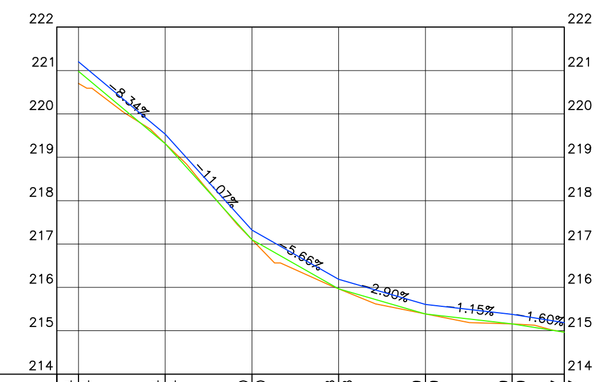

COTAS TERRENO/PROJETO	220.704 / 220.704	219.314 / 219.314	217.100 / 217.100	215.968 / 215.968	215.389 / 215.389	215.159 / 215.159	214.967
ESTAQUEAMENTO	0+0	1+0	2+0	3+0	4+0	5+0	5+12

PERFIL LONGITUDINAL - RUA 5
ESC H 1/1000
ESC V 1/100

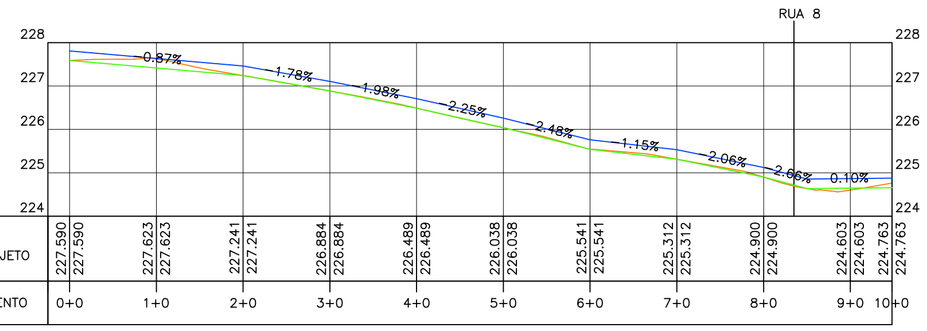

COTAS TERRENO/PROJETO	227.590 / 227.590	227.623 / 227.623	227.241 / 227.241	226.884 / 226.884	226.489 / 226.489	226.038 / 226.038	225.541 / 225.541	225.312 / 225.312	224.900 / 224.900	224.603 / 224.603 / 224.763
ESTAQUEAMENTO	0+0	1+0	2+0	3+0	4+0	5+0	6+0	7+0	8+0	9+0 10+0

PERFIL LONGITUDINAL - RUA 7
ESC H 1/1000
ESC V 1/100

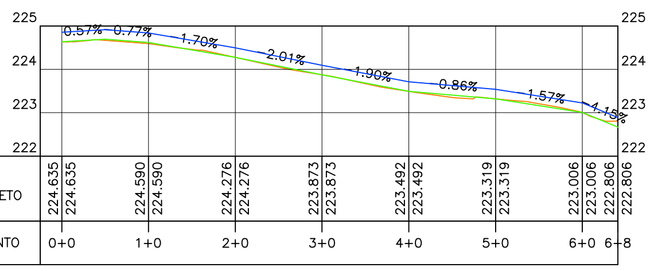

COTAS TERRENO/PROJETO	224.635 / 224.635	224.590 / 224.590	224.276 / 224.276	223.873 / 223.873	223.492 / 223.492	223.319 / 223.319	223.006 / 223.006 / 222.806
ESTAQUEAMENTO	0+0	1+0	2+0	3+0	4+0	5+0	6+0 6+8

PERFIL LONGITUDINAL - RUA 6
ESC H 1/1000
ESC V 1/100

REVISÃO					CODEVASF		DESENHO DE REFERÊNCIA	
Nº	DATA	DESCRIÇÃO	EXECUTADO POR	APROVADO POR	ACEITO	DATA	TÍTULO	NÚMERO

NOTAS

VISTO E ACEITO
ESTA ACEITAÇÃO NÃO ISENTA A CONTRATADA DAS RESPONSABILIDADES E OBRIGAÇÕES CONTIDAS NO CONTRATO

ANALISADO
APROVADO
VISTO

5ª GRD/UEP

TOPOGRAFIA	JOÃO THIAGO	01/2019
DESENHO TOPOGRAFIA	CÍCERO GOMES	01/2019
PROJETO		
DESENHO PROJETO	CÍCERO GOMES	01/2019
APROVAÇÃO		

CODEVASF
MINISTÉRIO DO DESENVOLMENTO REGIONAL
COMPANHIA DE DESENVOLVIMENTO DOS VALES DO SÃO FRANCISCO E DO PARNAÍBA
5ª SUPERINTENDÊNCIA REGIONAL

PAVIMENTAÇÃO DE RUAS COM PARALELEPÍPEDOS
POVOADO PÉ LEVE (LOTE 03) - LIMOEIRO DE ANADIA/AL
PERFIS

ÁREA TERRENO:	ÁREA CONSTRUÇÃO:	ESCALA:	FOLHA:
		INDICADA	02/03